



ข้อมูล : ททท. สำนักงานสุรินทร์

กองข่าวสารท่องเที่ยว (โทร. ๐ ๒๒๕๐ ๕๕๐๐ ต่อ ๒๑๔๑ - ๕)

ออกแบบและจัดพิมพ์ : กองผลิตอุปกรณ์เผยแพร่ ฝ่ายบริการการตลาด

ข้อมูลรายละเอียดที่ระบุในเอกสารนี้อาจมีการเปลี่ยนแปลงได้

ลิขสิทธิ์ของการท่องเที่ยวแห่งประเทศไทย


มกราคม ๒๕๕๓

ห้ามจำหน่าย

ศรีสะเกษ



เขาพระวิหาร



1672

เที่ยวไทย คริกครั้น

๐๘.๐๐ - ๒๐.๐๐ น. ทุกวัน

บริการข้อมูลท่องเที่ยวทางโทรศัพท์ ๒๔ ชั่วโมง

Website: www.tourismthailand.org

E-mail: info@tat.or.th



www.tourismthailand.org



เขาพระวิหาร

สารบัญ

การเดินทาง

สถานที่ที่น่าสนใจ

- อำเภอเมืองศรีสะเกษ
- อำเภออุทุมพรพิสัย
- อำเภอห้วยทับทัน
- อำเภอปราสาท
- อำเภอขุขันธ์
- อำเภอขุนหาญ

๕

๖

๖

๑๐

๑๑

๑๔

๑๔

๑๕

อำเภอกันทรลักษ์

เทศกาลงานประเพณี

สินค้าพื้นเมืองและของที่ระลึก

ตัวอย่างรายการนำเที่ยว

สิ่งอำนวยความสะดวกในจังหวัดศรีสะเกษ

สถานที่พัก

ร้านอาหาร

หมายเลขโทรศัพท์ที่สำคัญ

๑๘

๒๒

๒๓

๒๓

๒๕

๒๕

๒๕

๒๖



หามออีแดง

ศรีสะเกษ

แดนปราสาทขอม หอมกระเทียมดี
 มีสวนสมเด็จ เขตดงลำดวน
 หลากล้นวัฒนธรรม เลิศล้ำสามัคคี

ศรีสะเกษ เป็นจังหวัดหนึ่งในภาคอีสานตอนล่างที่มีประวัติศาสตร์ความเป็นมายาวนาน เคยเป็นชุมชนที่มีอารยธรรมรุ่งเรืองมานับพันปี นับตั้งแต่สมัยขอมเรืองอำนาจ และมีชนเผ่าต่างๆ ได้แก่ ส่วย ลาว เขมร และเยอ อพยพมาตั้งรกรากในบริเวณนี้ ศรีสะเกษเดิมเรียกกันว่า เมืองขุขันธ์ เมืองเก่าตั้งอยู่ที่บริเวณบ้านปราสาทที่เหลื่อมดงลำดวน ตำบลดวนใหญ่ อำเภอวังหินในปัจจุบัน ได้รับการยกฐานะขึ้นเป็นเมืองเมื่อ พ.ศ. ๒๓๐๒ สมัยกรุงศรีอยุธยา โดยมีหลวงแก้วสุวรรณซึ่งได้รับบรรดาศักดิ์เป็นพระยาไกรภักดีเป็นเจ้าของคนแรก ล่วงถึงสมัยรัชกาลที่ ๕ ได้ย้ายเมืองขุขันธ์มาอยู่ที่บ้านเมืองเก่า ตำบลเมืองเหนือ อำเภอเมืองศรีสะเกษในปัจจุบัน แต่ยังคงใช้ชื่อว่าเมืองขุขันธ์จนถึง พ.ศ. ๒๔๘๑ จึงเปลี่ยนเป็นจังหวัดศรีสะเกษตั้งแต่นั้นมา จังหวัดศรีสะเกษ มีเนื้อที่ประมาณ ๘,๘๓๙ ตารางกิโลเมตร แบ่งการปกครองเป็น ๒๐ อำเภอ ๒ กิ่งอำเภอ

อาณาเขต

ทิศเหนือ	ติดต่อกับจังหวัดยโสธร และร้อยเอ็ด
ทิศใต้	ติดต่อกับราชอาณาจักรกัมพูชา โดยมี เทือกเขาพนมดงรักเป็นแนวกันเขตแดน
ทิศตะวันตก	ติดต่อกับจังหวัดสุรินทร์
ทิศตะวันออก	ติดต่อกับจังหวัดอุบลราชธานี

การเดินทาง

รถยนต์ จากกรุงเทพฯ ใช้เส้นทางหลวงหมายเลข ๑ (ถนนพหลโยธิน) แล้วแยกเข้าทางหลวงหมายเลข ๒ (ถนนมิตรภาพ) ที่จังหวัดสระบุรี เข้าเส้นทางโชคชัย-เดชอุดม (ทางหลวงหมายเลข ๒๔) เข้าตัวเมืองศรีสะเกษ รวมระยะทางประมาณ ๕๗๑ กิโลเมตร

รถโดยสารประจำทาง จากกรุงเทพฯ มีรถโดยสารประจำทางทั้งธรรมดาและปรับอากาศออกจากสถานีขนส่งสายตะวันออกเฉียงเหนือ (หมอชิต ๒) ทุกวัน ใช้เวลาเดินทางประมาณ ๘ ชั่วโมง สอบถามรายละเอียด โทร. ๐ ๒๙๓๖ ๒๘๕๒-๖๖ สถานีขนส่งจังหวัดศรีสะเกษ โทร. ๐ ๔๕๖๑ ๒๕๐๐ www.transport.co.th

รถไฟ จากสถานีรถไฟหัวลำโพง และสถานีรถไฟปางซื่อ มีรถธรรมดา รถเร็ว และรถด่วน สายกรุงเทพฯ-ศรีสะเกษ ระยะทาง ๕๑๕ กิโลเมตร สอบถามรายละเอียดได้ที่หน่วยบริการเดินทาง การรถไฟแห่งประเทศไทย โทร. ๑๖๙๐, ๐ ๒๒๒๐ ๔๓๓๔, ๐ ๒๒๒๐ ๔๔๔๔ สถานีรถไฟศรีสะเกษ โทร. ๐ ๔๕๖๑ ๑๕๒๕ www.railway.co.th

การเดินทางในตัวเมืองมีรถสามล้อรับจ้างอยู่ทั่วไป นอกจากนี้ยังมีรถโดยสารจากตัวอำเภอเมืองศรีสะเกษไปยังอำเภอต่างๆ ทุกอำเภอ และจังหวัดใกล้เคียงด้วย

ระยะทางจากอำเภอเมืองไปยังอำเภอต่างๆ

พยุห์	๒๑	กิโลเมตร
อุทุมพรพิสัย	๒๔	กิโลเมตร
กันทรารมย์	๒๖	กิโลเมตร
โพธิ์ศรีสุวรรณ	๒๙	กิโลเมตร
ยางชุมน้อย	๓๒	กิโลเมตร
วังหิน	๓๕	กิโลเมตร
ศรีรัตนะ	๓๗	กิโลเมตร
ห้วยทับทัน	๓๗	กิโลเมตร
ราษีไศล	๓๘	กิโลเมตร
เมืองจันทร์	๔๐	กิโลเมตร
บึงบูรพ์	๔๒	กิโลเมตร
ไพรบึง	๔๒	กิโลเมตร
น้ำเกลี้ยง	๔๔	กิโลเมตร
ขุขันธ์	๔๙	กิโลเมตร
ศิลาลาด	๕๐	กิโลเมตร
โนนคูณ	๕๖	กิโลเมตร
ขุนหาญ	๖๐	กิโลเมตร
ปรางค์กู่	๖๐	กิโลเมตร
กันทรลักษณ์	๖๓	กิโลเมตร
ภูสิงห์	๗๒	กิโลเมตร
เบญจลักษณ์	๘๐	กิโลเมตร

ระยะทางไปยังจังหวัดใกล้เคียง

อุบลราชธานี	๖๑	กิโลเมตร
สุรินทร์	๑๔๓	กิโลเมตร
ยโสธร	๑๕๙	กิโลเมตร

สถานที่น่าสนใจ

อำเภอเมืองศรีสะเกษ

วัดมหาพุทธาราม ตั้งอยู่ใจกลางเมืองศรีสะเกษ มีวิหารซึ่งเป็นประดิษฐานพระพุทธรูปคู่บ้านคู่เมืองและเป็นที่เคารพสักการะของชาวศรีสะเกษคือ “หลวงพ่อดำ” เป็นพระพุทธรูปองค์ใหญ่ปางมารวิชัย มี

ความสูงจากฐานถึงยอดเกศ ๖.๘๕ เมตร หน้าตักกว้าง ๓.๕๐ เมตร เดิมเป็นพระพุทธรูปศิลาจำหลัก สันนิษฐานว่าเป็นพระพุทธรูปสมัยขอม ซึ่งมีอายุร่วมพันปีมาแล้วแต่มาสร้างเพิ่มเติมขึ้นเมื่อใดไม่ปรากฏแน่ชัด

สวนสมเด็จพระศรีนครินทร์ ตั้งอยู่ในวิทยาลัยเกษตรกรรมศรีสะเกษ ถนนสิรินธร ตำบลหนองครก ห่างจากศาลากลางจังหวัดประมาณ ๒ กิโลเมตร มีเนื้อที่ ๒๓๗ ไร่ ลักษณะพื้นที่ส่วนใหญ่เป็นที่ราบสูง-ต่ำตามธรรมชาติ มีลำห้วย ๒ สายคือ ห้วยปูนใหญ่และห้วยปูนน้อยมาบรรจบกันตรงด้านทิศเหนือของสวนฯ ภายในบริเวณสวนมีต้นลำตวนขึ้นอยู่หนาแน่นเป็นดงใหญ่ เหมาะแก่การทัศนศึกษาในเชิงพฤกษศาสตร์ ต้นลำตวนซึ่งเป็นพันธุ์ไม้หอมนี้จะผลิดอกหอมอบอวลไปทั่วในราวเดือนมีนาคมของทุกปี และเนื่องจากต้นไม้ชนิดนี้มีความเกี่ยวข้องกับชื่อศรีนครลำตวนในอดีต จึงได้นำเอาต้นลำตวนมาเป็นสัญลักษณ์ของจังหวัด นอกจากนี้ในพื้นที่ยังมีสวนสัตว์ และสวนสาธารณะตกแต่งสวยงามร่มรื่นเป็นแหล่งพักผ่อนของประชาชนทั่วไป มีบึงน้ำสำหรับ พายเรือเล่นและพักผ่อนหย่อนใจ

ตึกขุนอ่ำไพพานิชย์ ตั้งอยู่ภายในเขตเทศบาลเมือง ถนนอุบล เป็นตึกเก่าของขุนอ่ำไพพานิชย์ (อินทร์ นาคสีหราช) คหบดีชาวศรีสะเกษ สร้างเมื่อ พ.ศ. ๒๔๖๘ โดยช่างชาวจีนและชาวมอญ ตัวอาคารมีรูปทรงและลวดลายปูนปั้นที่งดงามตามคติความเชื่อของชาวจีน ได้รับการบูรณะ และอนุรักษ์ไว้เป็นอย่างดีจนได้รับรางวัลชนะเลิศโครงการดีเด่นการอนุรักษ์ สถาปัตยกรรมในเมืองเมื่อปี พ.ศ. ๒๕๓๐ และกรมศิลปากรได้ประกาศขึ้นทะเบียนเป็นโบราณสถานไว้แล้ว

พระธาตุเรืองรอง ตั้งอยู่ที่บ้านสร้างเรือง ตำบลห้วยป่าปล้อง เป็นพระธาตุที่สร้างขึ้นโดยการผสมศิลปะอีสานใต้สีเฝ้าไทย ได้แก่ ลาว

พระธาตุเรืองรอง





สวย เขมร เขมร มีความสวยงามและเป็นเอกลักษณ์อย่างลงตัว พระธาตุมีความสูง ๔๙ เมตร แบ่งออกเป็น ๖ ชั้น ชั้นที่ ๑ ใช้สำหรับประกอบพิธีทางศาสนา ชั้นที่ ๒-๓ เป็นพิพิธภัณฑสถานบ้านสีเฝ้าไทย ชั้นที่ ๔ เป็นที่ประดิษฐานพระพุทธรูป ชั้นที่ ๕ ใช้สำหรับการทำสมาธิ และชั้นที่ ๖ เป็นที่ประดิษฐานพระบรมสารีริกธาตุและเป็นที่ยอมรับแก่นักท่องเที่ยวของพื้นที่โดยรอบ

การเดินทาง ห่างจากตัวเมืองไปตามทางหลวงหมายเลข ๒๓๗๓ (ศรีสะเกษ-ยางชุมน้อย) ประมาณ ๗.๕ กิโลเมตร

อำเภออุทุมพรพิสัย

ปราสาทสระกำแพงน้อย ตั้งอยู่วัดสระกำแพงน้อย บ้านกลาง ตำบลขยุง ปราสาทสระกำแพงน้อยประกอบด้วยปราสาทและวิหารก่อด้วยศิลาแลง ด้านหน้าปราสาทมีสระน้ำใหญ่ ทั้งปราสาท วิหาร และ สระน้ำ ล้วนล้อมรอบด้วยกำแพงศิลาแลง เคยมีทับหลังประติมากรรมเป็นพระวรุณเทพเจ้าแห่งฝนประทับบนแท่นมีหงส์แบก ๓ ตัว อยู่เหนือเศียรเกียรติ मुख เป็นศิลปะแบบบาปวนมีอายุราวพุทธศตวรรษที่ ๑๖ สันนิษฐานว่าปราสาท หินแห่งนี้เดิมเป็นศาสนสถานมาก่อน แล้วต่อมาในพุทธศตวรรษที่ ๑๕ รัชสมัยของพระเจ้าชัยวรมันที่ ๗ อาจมีการบูรณะหรือสร้างเพิ่มเติมขึ้นใหม่ สังเกตได้จากมีสถาปัตยกรรมแบบบาปวนอยู่ด้วย สิ่งก่อสร้างดังกล่าว เรียกกันในสมัยนั้นว่า "อโรคยาศาล" หมายถึง สถานพยาบาล หรือสุศาลาประจำชุมชนนั่นเอง

การเดินทาง ห่างจากตัวจังหวัดประมาณ ๘ กิโลเมตร ตามทางหลวงหมายเลข ๒๒๖ (สายศรีสะเกษ-อุทุมพรพิสัย) อยู่ด้านขวามือ

ปราสาทสระกำแพงใหญ่ ตั้งอยู่วัดสระกำแพงใหญ่ บ้านกำแพงใหญ่ ตำบลสระกำแพงใหญ่ เป็นปราสาทขอมที่มีขนาดใหญ่และสมบูรณ์ที่สุดของจังหวัด ลักษณะเป็นปราสาท ๓ องค์บนฐานเดียวกันเรียงกันในแนวทิศเหนือ-ใต้ หันหน้าไปทางทิศตะวันออก ปราสาทประธานอยู่ตรงกลาง ก่อด้วยหินทราย มีอิฐแซมบางส่วน มีทับหลังจำหลักภาพพระอินทร์ทรงช้างบนแท่นเหนือหน้ากาล ส่วนปราสาทอีก ๒ องค์ เป็นปราสาทอิฐ มีส่วนประกอบตกแต่งที่เป็นหินทราย เช่น ทับหลัง กรอบหน้าบันและกรอบเสาประตู ด้านหลังปราสาทองค์ทิศใต้มีปราสาท ก่ออิฐอีก ๑ องค์ ด้านหน้ามีวิหารก่ออิฐ ๒ หลัง ล้อมรอบด้วยระเบียงคดก่อด้วยศิลาแลงและหินทราย มีโคปุระหรือประตูซุ้มทั้ง ๔ ทิศ

ส่วนวิหารที่ก่อด้วยอิฐซึ่งอยู่ทางด้านทิศเหนือมีทับหลังสลักภาพ พระนารายณ์บรรทมสินธุ์อยู่เหนือพระยานันตนาคราชท่ามกลางเกษียรสมุทร และที่วิหารก่ออิฐทางด้านทิศใต้มีทับหลังรูปพระอิศวรกับพระอุมา ประทับนั่งเหนือโคนหิน ปัจจุบันปราสาทแห่งนี้อยู่ในความดูแล

ของกองโบราณคดี กรมศิลปากร และได้มีการขุดค้นพบโบราณวัตถุจำนวนมาก เช่นทับหลังจำหลักภาพศิวนาคราช พระกฤษณะยกเขาโควรวรรณะ และ ยังพบพระพุทธรูปปางนาคปรก พระพุทธรูปปางสมาธิ พระพิมพ์ดินเผา ฯลฯ

จากหลักฐานลวดลายที่ปรากฏบนหน้าบัน ทับหลัง และโบราณวัตถุต่างๆ โดยเฉพาะจารึกที่หีบประติมากรรมสระกำแพงใหญ่สันนิษฐานว่า ปราสาทแห่งนี้สร้างขึ้นในราวพุทธศตวรรษที่ ๑๖ ตรงกับศิลปะขอมแบบบาปวน เพื่อเป็นเทวาลัยถวายแด่พระศิวน และเมื่อประมาณพุทธศตวรรษที่ ๑๕ ได้มีการเปลี่ยนแปลงเป็นวัดในพุทธศาสนาเถรวาท

การเดินทาง ใช้ทางหลวงหมายเลข ๒๒๖ ห่างจากตัวจังหวัด ๒๖ กิโลเมตรและห่างจากตัวอำเภอ ๒ กิโลเมตร

อำเภอห้วยทับทัน

ปราสาทห้วยทับทัน หรือ ปราสาทบ้านปราสาท ตั้งอยู่ที่วัดปราสาทพนาราม บ้านปราสาท เป็นโบราณสถานแบบขอมแห่งหนึ่ง ที่ถูกดัดแปลงในสมัยหลังเช่นเดียวกับปราสาทศิขรมุมิ จังหวัดสุรินทร์ โดยเฉพาะส่วนหลังคาซึ่งคล้ายคลึงกันมากแต่มีขนาดสูงกว่าประกอบด้วยปราสาท อิฐ ๓ องค์ ตั้งอยู่บนฐานศิลาแลงเดียวกันในแนวเหนือ-ใต้ มีกำแพง ล้อมรอบพร้อมซุ้มประตูก่อด้วยศิลาแลง สันนิษฐานว่าเดิมมี ๓ หรือ ๔ ทิศ ปัจจุบันคงเหลือเพียงด้านทิศใต้เท่านั้น

ปราสาทองค์กลางขนาดใหญ่กว่าปราสาทอีก ๒ องค์ ที่ขนาดข้างเล็กน้อยแต่ส่วนหลังคาเตี้ยกว่า เป็นรูปสี่เหลี่ยมจัตุรัสยอดมุมไม้สิบสอง มีประตูเดียวด้านหน้าทางทิศตะวันออก มีกรอบประตูหินทราย และทับหลัง ติดอยู่เป็นภาพบุคคลยืนอยู่เหนือหน้ากาล ส่วนท่อนพวงมาลัย มีลายมา แบ่งที่เสี้ยวภาพบุคคลยืนในซุ้มเรือนแก้ว ไม่อาจสันนิษฐานว่าเป็นผู้ใดด้วยลายสลักยังไม่แล้วเสร็จ

ปราสาทสององค์ที่ขนาดข้างขนาดเดียวกันได้รับการดัดแปลงรูปแบบไปมากโดยเฉพาะส่วนหลังคาและประตูซึ่งก่อที่หมดทุกด้านยังคง ปรากฏกรอบประตูหินทราย และชิ้นส่วนทับหลังสลักภาพการกวนเกษียร สมุทรตกอยู่หน้าประตูปราสาทองค์ที่อยู่ด้านทิศใต้ จากลักษณะทางด้าน ศิลปกรรมของทับหลังที่ปรากฏอาจสันนิษฐานได้ว่าปราสาทแห่งนี้มีอายุ อยู่ในราวพุทธศตวรรษที่ ๑๖ ร่วมสมัยศิลปะขอมแบบคลัง-บาปวนของเขมร และต่อมาได้รับการดัดแปลงในสมัยหลัง

การเดินทาง จากตัวเมืองศรีสะเกษ ใช้ทางหลวงหมายเลข ๒๒๖ ประมาณ ๓๙ กิโลเมตร ถึงอำเภอห้วยทับทัน แล้วเลี้ยวขวาตามทางอีก ๘ กิโลเมตร



อำเภอปรางค์กู๋

ปราสาทปรางค์กู๋ ตั้งอยู่ที่บ้านกู๋ ปรางค์องค์นี้สร้างด้วยอิฐเรียงแผ่นโตๆ เหมือนปราสาทศิขรมุขิมที่จังหวัดสุรินทร์ซึ่งเป็นศาสนสถานสมัยขอมที่เก่าแก่มาก มีอายุกว่าพันปีมาแล้ว ด้านหน้าปรางค์กู๋มีสระน้ำ ขนาดใหญ่ เป็นท่าเลพักหากินของนกเป็ดน้ำ ซึ่งมีมากในช่วงฤดูแล้ง

ตั้งแต่เดือนกุมภาพันธ์เป็นต้นไป

การเดินทาง อยู่ห่างจากศรีสะเกษเป็นระยะทาง ประมาณ ๗๐ กิโลเมตร สามารถเดินทางเข้าถึงได้สองเส้นทางคือ เส้นทางศรีสะเกษ-สุรินทร์ แล้วแยกซ้ายเข้าทางหลวงหมายเลข ๒๒๓๔ หรือเส้นทางศรีสะเกษ-ขุขันธ์ แล้วแยกขวาเข้าทางหลวงหมายเลข ๒๑๖๗ ปรางค์กู๋อยู่ห่างจากตัวอำเภอ ๑๐ กิโลเมตร

ปราสาทบ้านสมอ ตั้งอยู่หมู่ที่ ๒ บ้านทามจาน ตำบลสมอ เป็นปราสาทขอมโบราณขนาดเล็ก ภายในองค์ปรางค์มีรูปประติมากรรมจำหลัก สันนิษฐานว่าสร้างขึ้นในราวพุทธศตวรรษที่ ๑๘ **การเดินทาง** ห่างจากตัวจังหวัดไปตามทางหลวงหมายเลข ๒๒๐ และ ๒๑๖๗ ประมาณ ๕๒ กิโลเมตร ก่อนถึงตัวอำเภอประมาณ ๘ กิโลเมตร

อำเภอขุขันธ์

ปราสาทตาเล็ง ตั้งอยู่ที่หมู่ ๖ บ้านปราสาท ตำบลกันทรารมย์ ปราสาทตาเล็งลักษณะเป็นปรางค์องค์เดียวตั้งอยู่บนฐาน องค์ปรางค์ มีผังเป็นรูปสี่เหลี่ยมจัตุรัสย่อมุมไม้สิบสองหันหน้าไปทางทิศตะวันออก ปัจจุบันเหลือเพียงผนังด้านหน้าและผนังด้านข้างบางส่วน มีประตูเข้าได้ เพียงประตูเดียวด้านหน้า อีกสามด้านเป็นประตูหลอก ที่สำคัญคือเสาติด ผนังของประตูหน้าทั้งสองข้างยังคงมีลวดลายก้านขดสลักเต็มแผ่นอย่าง สวยงาม สร้างขึ้นในราวพุทธศตวรรษที่ ๑๖-๑๗

นอกจากนั้นบนพื้นรอบๆ ยังมีทับหลังวางอยู่หลายชั้น ชั้นหนึ่งวางอยู่หน้าประตูด้านทิศเหนือ สลักเป็นภาพพระอินทร์ทรงช้างในขุมเรือนแก้วเหนือหน้ากาล ซึ่งคายท่อนพวงมาลัยออกมาจากปากและยึดท่อนพวงมาลัยนั้นไว้ด้วยมือทั้งสองข้าง ทับหลังชั้นอื่นๆ ลักษณะคล้ายกัน ทับหลังชั้นหนึ่งมีแนวภาพตอนบนสลักเป็นรูปฤๅษีนั่งเรียงกัน ในท่าสมาธิ ๗ ตอน จากลักษณะทางสถาปัตยกรรม และศิลปกรรมที่ปรากฏกล่าวได้ว่าปราสาทตาเล็งสร้างขึ้นในศิลปะขอมแบบบาปวน ซึ่งมีอายุราว พ.ศ. ๑๕๖๐-๑๖๓๐

การเดินทาง จากจังหวัดศรีสะเกษ ตามทางหลวงหมายเลข ๒๒๐ จนถึงอำเภอขุขันธ์แล้วเลี้ยวขวากลับมาผ่านสถานีตำรวจไป ๓ กิโลเมตร ถึง

สามแยกเลี้ยวซ้าย ๓๐๐ เมตร แล้วเลี้ยวขวาตรงไปอีกประมาณ ๘ กิโลเมตร จนถึงบ้านปราสาท แล้วเลี้ยวขวาอีกครั้ง ปราสาทตั้งอยู่ด้านขวามือ

อำเภอขุนหาญ

วัดป่ามหาเจดีย์แก้ว (วัดล้านขวด) ตั้งอยู่ในเขตสุขาภิบาล สิ่งปลูกสร้างภายในตกแต่งด้วยขวดแก้วหลากสีหลายแบบนับล้านใบ ที่ชาว

บ้านได้ช่วยกันบริจาค เป็นวัดที่มีลักษณะสวยงามแปลกตา โดยเฉพาะศาลาใหญ่ที่เรียกว่า ศาลาฐานสโม มหาเจดีย์แก้ว และ นอกจากนี้ยังมีสิม (โบสถ์) อยู่กลางน้ำภายในเป็นที่ประดิษฐานพระพุทธรูปหยกขาวซึ่งมีความวิจิตรงดงามมาก

การเดินทาง จากศรีสะเกษไปอำเภอขุนหาญใช้ทางหลวงหมายเลข ๒๒๑ และ ๒๑๑๑ ผ่านอำเภอพยุห์ อำเภอไพรบึงไปขุนหาญระยะทางประมาณ ๖๑ กิโลเมตร

ปราสาทตำหนักไทร (ปราสาททามจาน) ตั้งอยู่ที่บ้านตำหนักไทร ตำบลบักตอง เป็นปราสาทอิฐหลังเดียวบนฐานศิลาทราย ก่อด้วยอิฐเป็นรูปสี่เหลี่ยมจัตุรัส มีประตูเข้าออกได้ด้านเดียว คือ ด้านทิศตะวันออก ซึ่งเป็นด้านหน้า อีก ๓ ด้าน เป็นประตูหลอก คือ สลักเป็นรูปบานประตูลงในเนื้ออิฐ บริเวณทางเข้ามีสิ่งจำหลักสองตัว เฉพาะด้านหน้ากรอบ ประตูเป็นหินทราย แต่เดิมเคยมีทับหลังเป็นภาพ พระนารายณ์บรรทมสินธุ์ มีพระชายาลักษมีนั่งอยู่ที่ปลายพระบาท และมีพระพรหมมุขมาจาก พระนาภี สองข้างพระพรหมเป็นรูปฤๅษีและบุคคลนั่งในขุมเรือนแก้ว ปัจจุบัน เก็บรักษาไว้ที่พิพิธภัณฑสถานแห่งชาติพิมาย ปราสาทตำหนักไทรเป็นเทวาลัยในศาสนาพราหมณ์ อายุราวพุทธศตวรรษที่ ๑๖-๑๗

การเดินทาง ตามทางหลวงหมายเลข ๒๑๒๗ (ขุนหาญ-บ้านสำโรงเกียรติ) ห่างจากอำเภอขุนหาญ ๒๐ กิโลเมตร ห่างจากตัวจังหวัด ๘๑ กิโลเมตร

น้ำตกสำโรงเกียรติ (น้ำตกปีศาจ) ตั้งอยู่ที่บ้านสำโรงเกียรติ อยู่ในเขตรักษาพันธุ์สัตว์ป่าพนมดงรัก มีต้นกำเนิดจากภูเขาหินทุกในเทือกเขาบรรทัด เป็นน้ำตกขนาดกลาง ตกจากหน้าผาสูง ๘ เมตร มีน้ำมากในช่วงเดือนกันยายน-กุมภาพันธ์ เหนือน้ำตกเป็นธารน้ำไหลไปตามลานหิน จะมีความสวยงามในฤดูฝน



เขาพระวิหาร

การเดินทาง ใช้ทางหลวงหมายเลข ๒๑๒๑ เมื่อถึงเขตอำเภอ
ขุนหาญ มีทางแยกเข้าไปอีกประมาณ ๒๐ กิโลเมตร ห่างจากตัว
จังหวัด ๘๑ กิโลเมตร

น้ำตกห้วยจันทน์ (น้ำตกกันทรอม) มีต้นกำเนิดจากเทือกเขา
บรรทัด บริเวณภูเสลา เป็นน้ำตกที่สวยงามไหลลดหลั่นมาตามชั้นหิน
ก่อนไหลลงสู่แม่น้ำมูล มีน้ำมากในช่วงเดือนกันยายน-กุมภาพันธ์
บริเวณ ร่มรื่นด้วยพันธุ์ไม้ป่านานาชนิด เหมาะสำหรับพักผ่อนหย่อนใจ

การเดินทาง ใช้ทางหลวงหมายเลข ๒๒๓๖ (กันทรอม-บ้าน
สำโรงเกียรติ) ห่างจากอำเภอขุนหาญ ๒๔ กิโลเมตร ห่างจากตัวจังหวัด
๘๕ กิโลเมตร

*หมายเหตุ อำเภอขุนหาญได้จัดทำเว็บไซต์เผยแพร่แหล่งท่องเที่ยว
เที่ยวของอำเภอซึ่งสามารถเปิดดูได้ที่ www.khunhan.com



ผามออีแดง

อำเภอกันทรลักษ์

อุทยานแห่งชาติเขาพระวิหาร ตั้งอยู่ในพื้นที่ป่าสงวนแห่งชาติเขาพระวิหาร มีเนื้อที่ประมาณ ๑๓๐ ตารางกิโลเมตร ครอบคลุมพื้นที่ ๒ จังหวัดคือ อำเภอกันทรลักษ์ จังหวัดศรีสะเกษ กิ่งอำเภอน้ำขุ่น และอำเภอน้ำยืน จังหวัดอุบลราชธานี ได้รับการประกาศเป็นอุทยานแห่งชาติลำดับที่ ๘๓ ของประเทศไทยเมื่อวันที่ ๒๐ มีนาคม พ.ศ. ๒๕๔๑ สภาภูมิประเทศทั่วไปส่วนใหญ่เป็นเทือกเขาตามแนวทิวเขาพนมดงรักกั้นชายแดนไทย-กัมพูชา พื้นที่ปกคลุมด้วยป่าดิบแล้ง

ป่าเบญจพรรณ และป่าเต็งรัง นอกจากนี้ยังเป็นแหล่งอาศัยของสัตว์ป่าจำนวนมากที่อาศัยหากินข้ามไปมาในผืนป่าระหว่างสองประเทศได้แก่ หมูป่า กวาง เก้ง กระต่าย กระรอก ชะนี ชะมด เป็นต้น อุทยานแห่งชาติเขาพระวิหารยังมีแหล่งท่องเที่ยวและกิจกรรมที่น่าสนใจ ดังนี้

ผามออีแดง ตั้งอยู่ที่ชายแดนไทย-กัมพูชา เป็นหน้าผาหินสีแดงที่มีทัศนียภาพกว้างไกลสุดตา และจากจุดนี้นักท่องเที่ยวสามารถมองเห็นปราสาทเขาพระวิหารได้ นับเป็นจุดชมวิวยามสูงที่สวยงามแห่งหนึ่งในภาคอีสาน

ภาพสลักนูนต่ำ อยู่ทางทิศใต้ของผามออีแดง มีบันไดให้ลงไปชม ได้สะดวก เป็นภาพเทพสามองค์ เชื่อว่าเป็นที่ข้อมมือของช่างในการแกะสลักก่อนเริ่มการแกะสลักจริงที่ปราสาทเขาพระวิหาร

สลูปคู่ ชาวบ้านเรียกว่าพระธาตุ ตั้งอยู่ทางทิศตะวันตกของผามออีแดง ตัวสลูปทำจากหินทรายตัดเป็นรูปทรงสี่เหลี่ยมลูกบาศก์ ด้านบนกลมมนตั้งอยู่คู่กัน ข้างในเป็นโพรงบรรจุสิ่งของ เชื่อกันว่าเป็นสัญลักษณ์แห่งความอุดมสมบูรณ์ของสมัยนั้น

ปราสาทโดนตวล อยู่บริเวณบ้านภูมิซรอล ตำบลบึงมะลู ห่างจากหน้าผาชายแดนไทย-กัมพูชา ประมาณ ๓๐๐ เมตร สร้างราว พุทธศตวรรษที่ ๑๕-๑๖ เป็นปราสาทหินแบบขอม มีตำนานเล่าว่า นางนมใหญ่ (เนียงเตาะทม) ได้แหวะพริกที่แห้งนี้ในขณะที่เดินทางไปเฝ้ากษัตริย์พระองค์หนึ่ง การเดินทาง ตามทางหลวงหมายเลข ๒๒๔๓ กิโลเมตรที่ ๙๑ เข้าไปประมาณ ๔ กิโลเมตร

สระตราว หรือ ห้วยตราว เป็นธารน้ำอยู่ตรงบริเวณลานหินเชิงเขาพระวิหาร มีสายน้ำไหลผ่านถ้ำได้เพิงหินลงสู่บริเวณที่ลุ่มต่ำ ซึ่งมี

ปราสาทโดนตวล



แนว หินซ้อนกันสายน้ำให้ไหลไปตามต้องการ สันนิษฐานว่าที่ลุ่มดังกล่าวคือ บารายหรือแหล่งเก็บน้ำของขอม ปัจจุบันได้มีการบูรณะและทำความสะอาดบริเวณสระตราวสำหรับเก็บกักน้ำ และนำมาใช้อุปโภค

น้ำตกและถ้ำขุนศรี น้ำตกอยู่เหนือถ้ำขุนศรี สูง ๓ ชั้น ตั้งอยู่ด้านทิศตะวันตกของสระตราวใกล้เส้นทางเดินขึ้นปราสาทเขาพระวิหาร ส่วนถ้ำขุนศรีภายในมีขนาดกว้างเชื่อกันว่าเป็นที่พักของขุนศรี ขณะมาควบคุมการตัดหินบริเวณสระตราวเพื่อใช้สร้างปราสาทเขาพระวิหาร **เขื่อนห้วยขุ่น** เป็นอ่างเก็บน้ำชลประทานและเป็นที่ตั้งหน่วยพิทักษ์อุทยานฯ เขื่อนห้วยขุ่น ห่างจากที่ทำการอุทยานฯ ประมาณ ๒๕ กิโลเมตร มีทิวทัศน์สวยงามเหมาะแก่การพักผ่อนเที่ยวชมธรรมชาติ และเข้าค่ายกางเต็นท์พักแรม

ช่องอานม้า เป็นจุดผ่อนปรนในการค้าขายและผ่านแดนระหว่างไทย-กัมพูชา อยู่ที่ตำบลโขง อำเภออาน้อย จังหวัดอุบลราชธานี เปิดเฉพาะวันอังคารและวันพฤหัสบดี

การเดินทาง จากกรุงเทพฯ ใช้ทางหลวงหมายเลข ๑ (พหลโยธิน) ถึงสระบุรี เลี้ยวขวาสู่ทางหลวงหมายเลข ๒ (มิตรภาพ) ก่อนถึงอำเภอสีคิ้วเลี้ยวขวาไปตามทางหลวงหมายเลข ๒๔ ผ่านอำเภอบึงอ้อย อำเภอสังขะ และอำเภอชุมขันธ์ ถึงสี่แยกตัดกับทางหลวงหมายเลข ๒๒๑ เลี้ยวขวาเข้าสู่อำเภอกันทรลักษ์ แล้วต่อไปยังที่ทำการอุทยานฯ หรือจากจังหวัดอุบลราชธานี ใช้ทางหลวงหมายเลข ๒๑๙๘ และ ๒๒๑ ผ่านอำเภวารินชำราบ อำเภอสำโรง อำเภอเบญจลักษ์ และ อำเภอกันทรลักษ์ สอบถามรายละเอียดเพิ่มเติมเกี่ยวกับที่พักและ สถานที่กางเต็นท์ได้ที่ศูนย์บริการนักท่องเที่ยว อุทยานแห่งชาติเขาพระวิหาร โทร. ๐ ๔๕๘๑ ๖๐๗๑, ๐ ๔๕๘๑ ๘๐๒๑ หรือกรมอุทยานแห่งชาติ สัตว์ป่า และพันธุ์พืช โทร. ๐ ๒๕๖๒ ๐๗๖๐ www.dnp.go.th

ปราสาทเขาพระวิหาร อยู่ห่างจากอำเภอกันทรลักษ์ ประมาณ ๓๕ กิโลเมตร ตั้งอยู่บนเทือกเขาพนมดงรักในเขตรักษาอาณาจักรกัมพูชา บริเวณที่ติดกับผามออีแดงของประเทศไทย ตัวปราสาทหันหน้ามาทางด้านที่ติดกับประเทศไทย ปราสาทเขาพระวิหารเดิมอยู่ในความปกครองดูแลของไทย กรมศิลปากรได้ขึ้นทะเบียนเป็นโบราณสถานประกาศในหนังสือราชกิจจานุเบกษา เมื่อวันที่ ๑๑ ตุลาคม พ.ศ. ๒๔๘๓ แต่หลังจากการตัดสินของศาลโลก ตั้งแต่วันที่ ๑๕ กรกฎาคม พ.ศ. ๒๕๐๕ เป็นต้นมาได้เปลี่ยนไปอยู่ภายใต้การปกครองดูแลของราชอาณาจักรกัมพูชาสืบมาจนถึงปัจจุบัน สอบถามรายละเอียดเกี่ยวกับการเปิดให้เข้าชมปราสาทเขาพระวิหารได้ที่ที่ว่าการอำเภอกันทรลักษ์ โทร. ๐ ๔๕๖๖ ๑๔๒๒ และหน่วยเฉพาะกิจกรมทหารพรานที่ ๒๓ โทร. ๐ ๔๕๖๖ ๑๔๔๓

เส้นทางเดินป่าศึกษาธรรมชาติที่น้ำตกภูละออ อยู่ในเขตรักษาพันธุ์สัตว์ป่าพนมดงรัก ตำบลเสาช้างชัย *การเดินทาง* ใช้ทางหลวงหมายเลข ๒๒๑ (กันทรลักษ์-พามออีแดง) ระยะทางประมาณ ๒๓ กิโลเมตร ถึงบ้านภูมิซรอล-น้ำตกสำโรงเกียรติ ประมาณ ๘ กิโลเมตร แล้วเลี้ยวซ้ายสู่น้ำตกภูละอออีก ๒.๕ กิโลเมตร เป็นทางลาดยางตลอดสาย

น้ำตกภูละออ เป็นน้ำตกขนาดเล็กจะสวยงามในช่วงเดือนกันยายน-กุมภาพันธ์ ทางเดินเท้าจากบริเวณลานจอดรถถึงน้ำตกระยะทาง ไป-กลับประมาณ ๔ กิโลเมตร ได้รับการพัฒนาให้เป็นเส้นทางที่ให้ความรู้เรื่องพืชพันธุ์และสภาพภูมิประเทศ ซึ่งเหมาะแก่การท่องเที่ยวในลักษณะ เดินป่าศึกษาธรรมชาติ

เส้นทางเที่ยวชมสวนชิมผลไม้ศรีสะเกษ ห่างจากอำเภอกันทรลักษ์ ประมาณ ๕ กิโลเมตร ตามทางหลวงหมายเลข ๒๒๑ (กันทรลักษ์-พามออีแดง) ทางด้านขวามือมีเส้นทางที่ตัดผ่านหมู่บ้านทุ่งใหญ่ บ้านทุ่งสว่าง บ้านรองตาขุน บ้านชำม่วง และบ้านหนองเก่า รวมระยะทาง

ประมาณ ๒๐ กิโลเมตร และบ้านชำตารมย์นับเป็นแหล่งสวนเกษตร-สวนผลไม้ที่สำคัญของจังหวัดศรีสะเกษที่ให้ผลผลิตหลากหลายประเภท เช่น เงาะ ทุเรียน ลองกอง มังคุด สละ และยางพารา เป็นต้น

ในช่วงเดือนมิถุนายนของทุกปีสวนเกษตรดังกล่าวจะมีผลผลิตออกสู่ตลาดและเป็นช่วงที่เหมาะสมแก่การเดินทางท่องเที่ยวในลักษณะ ชมสวนชิมผลไม้ และซื้อผลผลิตจากสวนโดยตรง ซึ่งสวนเกษตรที่น่าสนใจ ได้แก่ สวนเงาะบ้านชำม่วง สวนทุเรียนบ้านชำขี้เหล็ก และสวนสละ สวนมะม่วงนอกฤดูบ้านหนองเก่า

เทศกาลงานประเพณี

งานเทศกาลดอกคำตวน จัดขึ้นสัปดาห์ที่ ๒ เดือนมีนาคมของทุกปี ณ สวนสมเด็จพระศรีนครินทร์ เป็นช่วงที่ดอกคำตวนในสวนกำลังบานภายในงานประกอบด้วยการแสดงศิลปวัฒนธรรม พื้นบ้านสี่เผ่า คือ เขมร ส่วย ลาว เยอ การออกร้านจำหน่ายสินค้าหัตถกรรม สินค้าพื้นเมือง การแสดงละครประกอบแสงเสียงตำนานการสร้างเมือง

งานเทศกาลเงาะทุเรียนศรีสะเกษ จัดขึ้นเป็นประจำในช่วงเดือนมิถุนายนของทุกปี ณ สนามหน้าที่ว่าการอำเภอกันทรลักษ์ หรืออำเภอขุนหาญ โดยจะจัดสลับกันแห่งละปี ภายในจะมีกิจกรรมมากมาย เช่น การออกร้านจำหน่ายพืชผักผลไม้ศรีสะเกษนานาชนิด เช่น เงาะ ทุเรียน ลองกอง มังคุด สละ ยางพารา เป็นต้น การจัดขบวนแห่รถประดับ

ด้วยผลไม้ การจัดนิทรรศการทางวิชาการ และการจัดกิจกรรมคาราวานชมสวนชิมผลไม้ศรีสะเกษ

การแข่งขันวิ่งฮาล์ฟและควอเตอร์มาราธอนสู่มามออีแดง จัดขึ้นในวันอาทิตย์ สัปดาห์ที่ ๓ ของเดือนธันวาคมของทุกปี บนเส้นทางขึ้นสู่เขาพระวิหาร ระหว่างหมู่บ้านภูมิซรอล-พามออีแดง อำเภอกันทรลักษ์ เนื่องจากเป็นเส้นทางขึ้นเขาสู่ชายแดนที่ต้องวิ่งฝ่าสายหมอกในช่วงปลายฤดูฝน จึงนับเป็นเส้นทางที่ท้าทายและเป็นสนามประลองกำลังที่นักกีฬาวิ่งมาราธอนให้ความสนใจมากอีกแห่งหนึ่ง

กิจกรรมการลงช่วงวัฒนธรรมศรีสะเกษ และ Mini Light & Sound ปราสาทขอมวัดสระกำแพงใหญ่ เป็นกิจกรรมการท่องเที่ยวเชิงอนุรักษ์วัฒนธรรมพื้นบ้านที่จัดขึ้น ณ ปราสาทวัดสระกำแพงใหญ่ เพื่อรองรับนักท่องเที่ยวที่สนใจเข้าเยี่ยมชมเป็นหมู่คณะในโอกาสต่างๆ โดย

ตกลงกับชุมชนที่รับผิดชอบดำเนินงาน (ยกเว้นในช่วงฤดูฝน) กิจกรรมดังกล่าวจัดขึ้นในช่วงค่ำโดยใช้เวลาทั้งสิ้นประมาณ ๒ ชั่วโมง รายละเอียดของกิจกรรม ประกอบด้วย การชมกิจกรรมลงช่วงวัฒนธรรมพื้นบ้านศรีสะเกษ (การบายศรีสู่ขวัญต้อนรับ การแสดงดนตรีพื้นเมือง การฟ้อนรำแบบสี่เผ่าไทยศรีสะเกษ การสาธิตศิลปหัตถกรรมพื้นบ้านและการจัดเลี้ยง อาหารค่ำแบบพาข้าวแฉง) และการแสดงแสงเสียงตำนานสร้างปราสาทขอมวัดสระกำแพงใหญ่ ชุด *"ศิวัตราตรีแห่งศรีพุกเทพศวร"* สอบถาม รายละเอียดได้ที่ องค์การบริหารส่วนตำบลสระกำแพงใหญ่ โทร. ๐ ๔๕๓๖ ๘๓๒๒

สินค้าพื้นเมืองและของที่ระลึก

สินค้าที่ระลึกของจังหวัดศรีสะเกษได้แก่ ผ้าไหม และผ้าฝ้ายลายขิด ทอกันมากที่อำเภอเมืองบึงบูรพ์และอุทุมพรพิสัย สินค้าหัตถกรรม เช่น ครุฑน้อย เกวียนน้อย รวมทั้งตะกร้าและกระเป๋าจักสาน ซึ่งทำด้วยฝีมืออันประณีต หากซื้อได้บริเวณถนนราชการรถไฟ นอกจากนี้ยังมีสินค้าประเภทอาหาร เช่น ไข่เค็มอำเภอไพรบึง หอมแดง กระเทียม และกระเทียมโทนดองน้ำผึ้งคุณภาพดี ที่หาซื้อได้ทั่วไป

ตัวอย่างรายการนำเที่ยว

รายการที่ ๑ ตามรอยอารยธรรมขอม (อุบลราชธานี-ศรีสะเกษ)

เดินทางจากอุบลราชธานีไปยังอำเภอกันทรลักษ์ จังหวัดศรีสะเกษ ชมปราสาทโดนตวล สู่มามออีแดง ชมภาพแกะสลักขอมโบราณที่บริเวณหน้าผา ชมทัศนียภาพเขาพระวิหาร ออกเดินทางไปยังน้ำตก

สำโรงเกียรติ อำเภอลำลูกเกด รับประทานอาหารกลางวันแบบปิกนิก
ริมน้ำตกสำโรงเกียรติ ชมปราสาทตาหนักไทร ชมวัดมหาเจติย์แก้ว
หรือวัดล้านขวด เดินทางกลับจังหวัดอุบลราชธานี เยี่ยมชมพิพิธภัณฑ์
หลวงปู่ชาวัดหนองป่าพง อำเภวารินชำราบ ชื่อของฝากของที่ระลึก
รับประทานอาหารเช้า เดินทางกลับสู่กรุงเทพฯ หรือพักในเมือง
อุบลราชธานี

รายการที่ ๒ เที่ยวตามเส้นทางสู่เขาพระวิหาร (ศรีสะเกษ)

เริ่มต้นจากตัวเมืองศรีสะเกษที่บ้านโนนตู อำเภไพรบึง ชมวัด
ล้านขวดที่อำเภอลำลูกเกด รับประทานอาหารกลางวันแบบปิกนิก ที่
น้ำตกสำโรงเกียรติ ชมผามออีแดง อุทยานแห่งชาติเขาพระวิหาร ชม
สวนเกษตรที่สระอโศก แล้วเดินทางกลับจังหวัดศรีสะเกษ

รายการที่ ๓ เที่ยวรอบเมืองศรีสะเกษ

เริ่มต้นจากตัวเมืองศรีสะเกษ เดินทางไปนมัสการพระธาตุเรือง
รองและชมพิพิธภัณฑ์พื้นบ้านสี่เผ่าไทยศรีสะเกษที่วัดพระธาตุเรืองรอง
เดินทางไปอำเภอบึงบูรพ์เพื่อชมและเลือกซื้อผ้าไหมมัดหมี่พื้นบ้าน ชม
ปราสาท ขอมโบราณและนมัสการหลวงปู่เครื่องที่วัดสระกำแพงใหญ่
รับประทาน อาหารกลางวันที่อำเภอกุทุมพรพิสัย ชมปราสาทขอม
โบราณวัดสระกำแพงน้อย ชมตึกขุนอำไพพาณิชย์ ชมธรรมชาติอัน
ร่มรื่นของดงลำดวนในสวนสมเด็จพระศรีนครินทร์ ชื่อของฝากของที่ระลึก
รับประทานอาหารเช้า พักที่ศรีสะเกษ หรือเดินทางกลับ

รายการที่ ๔ เที่ยวเชื่อมประสานเมืองสุรินทร์-ศรีสะเกษ

เริ่มต้นจากตัวเมืองสุรินทร์ เดินทางไปอำเภอกำแพงปูน เพื่อชม
หมู่บ้านช้าง บ้านตากกลาง เดินทางไปอำเภอบึงบูรพ์จังหวัดศรีสะเกษ
เพื่อชมและเลือกซื้อผ้าไหมมัดหมี่พื้นบ้าน รับประทานอาหารกลางวัน
ที่อำเภอกุทุมพรพิสัย ชมปราสาทขอมโบราณ และนมัสการหลวงปู่
เครื่องที่วัดสระกำแพงใหญ่ ชมปราสาทขอมโบราณวัดสระกำแพงน้อย
นมัสการพระธาตุเรืองรอง ชมธรรมชาติอันร่มรื่นของดงลำดวนที่
สวนสมเด็จพระศรีนครินทร์ ชื่อของฝากของที่ระลึก รับประทานอาหารเช้า
พักในตัวเมืองศรีสะเกษ หรือเดินทางกลับ

รายการที่ ๕ เที่ยวเชื่อมประสานเมืองศรีสะเกษ-ยโสธร

เริ่มต้นจากตัวเมืองศรีสะเกษ เดินทางไปนมัสการพระธาตุ
เรืองรอง เดินทางไปอำเภอกุทุมพรพิสัย ชมปราสาทวัดสระกำแพงน้อย
ปราสาทวัดสระกำแพงใหญ่ เดินทางไปอำเภอบึงบูรพ์เพื่อชมและเลือกซื้อ

ผ้าไหมมัดหมี่พื้นบ้าน รับประทานอาหารกลางวันที่อำเภอรามไศล เดินทาง
ไปจังหวัดยโสธร นมัสการพระพุทธบาทยโสธรที่อำเภอมหาชนะชัย
ชม พระธาตุก่องข้าวน้อย นมัสการพระพุทธบุษยรัตน์ และพระธาตุอานนท์
ที่วัดมหาธาตุ รับประทานอาหารเช้าพักในตัวเมืองยโสธร หรือเดินทาง
กลับ

สิ่งอำนวยความสะดวกในจังหวัดศรีสะเกษ สถานที่พัก

(ราคาในห้องพักในเอกสารนี้เปลี่ยนแปลงได้ โปรดสอบถามจากโรงแรม
ก่อนเข้าพัก)

อำเภอมืองศรีสะเกษ

เกษสิริ ๑๑๐๒-๐๕ ถ.ชุมชนดี ต.เมืองใต้ โท. ๐ ๔๕๖๑ ๔๐๐๖-๘,
๐ ๔๕๖๑ ๒๘๗๘ จำนวน ๙๒ ห้อง ราคา ๕๐๐-๘๕๐ บาท www.kes-
siri.com

ไทยเสริมไทย ๑๔๗/๕ ถ.ศรีสะเกษ ต.เมืองเหนือ โท. ๐ ๔๕๖๑
๓๔๗๘, ๐ ๔๕๖๑ ๑๔๕๘ จำนวน ๓๒ ห้อง ราคา ๑๘๐-๓๒๐ บาท

พรหมพิมาน ๘๔๘/๑ ถ.หลักเมือง โท. ๐ ๔๕๖๑ ๒๖๗๗, ๐
๔๕๖๑ ๒๖๙๖, ๐ ๔๕๖๑ ๒๑๕๐ โทรสาร ๐ ๔๕๖๑ ๒๒๗๑ จำนวน
๑๘๒ ห้อง ราคา ๒๗๐-๔๙๐ บาท

ศรีสะเกษ ๓๐๘๔-๕ ถ.ศรีสะเกษ โท. ๐ ๔๕๖๑ ๒๕๘๒, ๐๘
๑๙๖๗ ๘๔๑๖ จำนวน ๖๐ ห้อง ราคา ๑๐๐-๓๐๐ บาท

สันติสุข ๐๓๗๓ ซ.วัดพระโค (หน้าสถานีรถไฟ) ถ.ศรีสะเกษ
โท. ๐ ๔๕๖๑ ๑๔๙๖ จำนวน ๓๙ ห้อง ราคา ๑๐๐-๒๐๐ บาท

อำเภอกันทรลักษ์

กันทรลักษ์ พาเลซ ๑๓๑/๓๕-๓๖ ถ.สินประดิษฐ์ โท. ๐ ๔๕๖๓
๕๑๕๗, ๐ ๔๕๖๖ ๑๐๘๕ จำนวน ๑๔ ห้อง ราคา ๓๐๐-๕๐๐ บาท

ขวัญยืน ๕๗๑ ถ.วีรเทพ โท. ๐ ๔๕๖๖ ๑๑๒๖, ๐๘ ๗๘๗๓
๘๘๒๒ จำนวน ๑๙ ห้อง ราคา ๒๐๐-๓๐๐ บาท

น้ำเย็น รีสอร์ท ๒๕๒ หมู่ ๑๑ ตำบลหนองหญ้าลาด โท.
๐ ๔๕๖๖ ๑๓๖๕, ๐๘ ๙๖๒๗ ๐๖๙๓ จำนวน ๒๐ ห้อง ราคา ๔๕๐-๖๕๐
บาท

เอ็มเค ๑๔๘ ถ.อนันตภักดี ต.น้ำอ้อม โท. ๐ ๔๕๖๖ ๑๑๗๑,
๐ ๔๕๖๖ ๒๕๙๘ จำนวน ๒๒ ห้อง ราคา ๒๕๐-๔๐๐ บาท

ร้านอาหาร

อำเภอเมืองศรีสะเกษ

ช้อนเงิน ช้อนทอง ถ.วันลูกเสือ ต.เมืองใต้ โทร. ๐ ๔๕๖๑ ๑๕๒๘ (อาหารตามสั่ง)

เจียวกั๋ ๔๘๙-๙๒ ต.เมืองเหนือ ถ.ศรีสะเกษ วงเวียนแม่ศรี โทร. ๐ ๔๕๖๑ ๑๔๗๙, ๐๘ ๔๘๓๓ ๙๐๙๙ เปิด ๐๖.๐๐-๑๓.๐๐ น. (ต้มเลือดหมู)

บุปผา ถ.กลางเมือง วงเวียนแม่ศรี โทร. ๐ ๔๕๖๑ ๒๓๙๘ เปิด ๐๖.๐๐-๑๓.๐๐ น. (แกงป่า)

พอกิน ๓๗ ม.๑๑ ถ.ศรีสะเกษ-อุทุมพร ต.หญ้าปล้อง โทร. ๐ ๔๕๖๔ ๓๐๖๘

สี่เขียว ๔๓/๑๕ ถ.ศรีวิเศษ ใกล้จวนผู้ว่าราชการจังหวัด โทร. ๐ ๔๕๖๑ ๑๕๘๘, ๐๘ ๑๘๗๙ ๕๓๑๐ เปิด ๑๐.๐๐-๒๒.๐๐ น. (อาหารพื้นเมือง) หยุดวันอาทิตย์

สุไมตรี ๘๘๘/๑ ถ.อุบล หน้าโรงเรียนสตรีศรีสะเกษ โทร. ๐ ๔๕๖๑ ๒๑๔๑, ๐๘ ๑๘๗๙ ๗๑๒๒ เปิด ๐๙.๐๐-๒๐.๐๐ น. (เบเกอรี่, กาแฟ) หยุดวันอาทิตย์

แสงวิวัฒน์ ๘๒๐/๘-๙ ถ.อุบล ต.เมืองเหนือ โทร. ๐ ๔๕๖๑ ๑๕๔๔ เปิด ๐๙.๐๐-๑๕.๐๐ น. (ก๋วยเตี๋ยวเนื้อ)

แสงศิริ ๐๖๓๓/๑๓ ถ.ราชการรถไฟ โทร. ๐ ๔๕๖๑ ๑๖๓๓, ๐๘ ๗๒๔๗ ๘๓๕๖ เปิด ๑๖.๐๐-๒๔.๐๐ น. (ข้าวต้ม อาหารตามสั่ง)

เอี้ยวเสี้ยวคำ ๓๐๖ ม.๑๐ ถ.ศรีสะเกษ-อุบลราชธานี โทร. ๐ ๔๕๖๑ ๑๗๕๘, ๐ ๔๕๖๓ ๓๐๘๔ เปิด ๑๐.๐๐-๒๒.๐๐ น. (อาหารจีน ห่านพะไล)

อำเภออุทุมพรพิสัย

ดวงดี มี ๒ สาขา ๙๙ ม.๒ ถ.อุทุมพรพิสัย ริมทางหลวง หมายเลข ๒๒๖ และ ๒๗๔ ถ.เพ็ชรพจนกิจ โทร. ๐ ๔๕๖๙ ๑๓๙๙, ๐ ๔๕๖๙ ๑๔๐๐ เปิด ๐๗.๐๐-๒๓.๐๐ น. (อาหารไทย-จีน)

ร่มไม้ชายคา ๑๕๗ ม.๑ ริมทางหลวงหมายเลข ๒๒๖ โทร. ๐ ๔๕๖๙ ๑๔๒๘ เปิด ๐๙.๐๐-๒๒.๓๐ น. (อาหารไทย-พื้นเมือง)

อำเภอกันทรลักษ์

สันติโภชนา ๕๑ ม.๒ ถ.เขาพระวิหาร ต.หนองหญ้าลาด โทร. ๐ ๔๕๖๖ ๑๒๓๘ เปิด ๐๘.๐๐-๒๒.๐๐ น. (อาหารตามสั่ง)-จีน

หมายเลขโทรศัพท์สำคัญ

ประชาสัมพันธ์จังหวัด	โทร. ๐ ๔๕๖๒ ๒๐๘๒
สำนักงานจังหวัด	โทร. ๐ ๔๕๖๑ ๒๕๘๑ ๐ ๔๕๖๑ ๑๕๓๑
สถานีขนส่งจังหวัด	โทร. ๐ ๔๕๖๑ ๒๕๐๐ ๐ ๔๕๖๑ ๗๙๗๘
โรงพยาบาลประชารักษ์	โทร. ๐ ๔๕๖๓ ๑๓๑๓-๔
โรงพยาบาลศรีสะเกษ	โทร. ๐ ๔๕๖๑ ๖๓๘๑ ๐ ๔๕๖๑ ๖๓๘๐-๑
สถานีตำรวจภูธรอำเภอเมืองศรีสะเกษ	โทร. ๐ ๔๕๖๑ ๒๗๓๒ ๐ ๔๕๖๑ ๒๖๙๐
ตำรวจทางหลวง	โทร. ๑๑๙๓
ตำรวจท่องเที่ยว	โทร. ๑๑๕๕

ศูนย์ข้อมูลท่องเที่ยว ททท.

การท่องเที่ยวแห่งประเทศไทย สำนักงานใหญ่

๑๖๐๐ ถนนเพชรบุรีตัดใหม่ แขวงมักกะสัน

เขตราชเทวี กรุงเทพฯ ๑๐๔๐๐

โทร. ๐ ๒๒๕๐ ๕๕๐๐ (๑๒๐ หมายเลข)

โทรสาร ๐ ๒๒๕๐ ๕๕๑๑

E-mail: info@tat.or.th

Website: www.tourismthailand.org

กระทรวงการท่องเที่ยวและกีฬา

๔ ถนนราชดำเนินนอก เขตป้อมปราบศัตรูพ่าย

กรุงเทพฯ ๑๐๑๐๐

เปิดบริการทุกวัน ๐๘.๓๐-๑๖.๓๐ น.

ททท. สำนักงานสุรินทร์

๓๕๕/๓-๖ ถนนเทศบาล ๑ ตำบลในเมือง

อำเภอเมือง จังหวัดสุรินทร์ ๓๒๐๐๐

โทร. ๐ ๔๔๕๑ ๔๔๔๗-๘

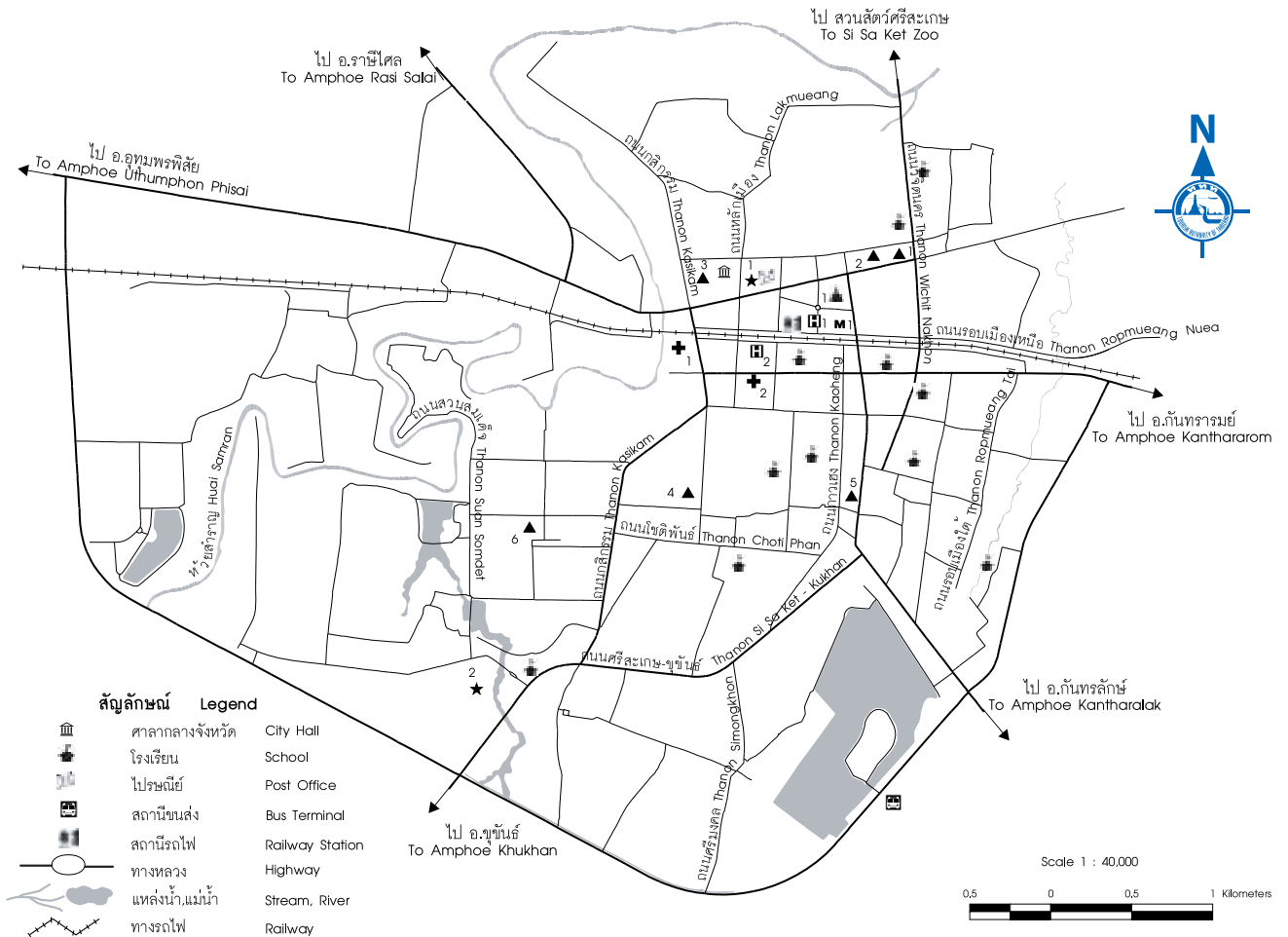
โทรสาร ๐ ๔๔๕๑ ๘๕๓๐

E-mail: tatsurin@tat.or.th

พื้นที่ความรับผิดชอบ: สุรินทร์ บุรีรัมย์ ศรีสะเกษ

แผนที่ตัวเมืองศรีสะเกษ

SI SA KET CITY MAP



สัญลักษณ์ Legend

	ศาลากลางจังหวัด	City Hall
	โรงเรียน	School
	ไปรษณีย์	Post Office
	สถานีขนส่ง	Bus Terminal
	สถานีรถไฟ	Railway Station
	ทางหลวง	Highway
	แหล่งน้ำ แม่น้ำ	Stream, River
	ทางรถไฟ	Railway

โรงแรม Hotel

- 1 โรงแรมสันติสุข Santisuk Hotel
- 2 โรงแรมพรมพیمان แกรนด์ไฮเต็ล Phrom Pi Man Grand Hotel

วัด Temple (Wat)

- 1 วัดมหาพุทธาราม Wat Maha Phuththaram

โรงพยาบาล Hospital

- 1 โรงพยาบาลศรีสะเกษ Si Sa Ket Hospital
- 2 โรงพยาบาลประชารักษ์ Pracharak Hospital

สถานที่สำคัญ Places

- 1 สถานีตำรวจภูธรจังหวัดศรีสะเกษ Si Sa Ket Provincial Police Station
- 2 สถานีตำรวจภูธรอำเภอเมืองศรีสะเกษ Amphoe Mueang Si Sa Ket Police Station
- 3 ศาลจังหวัดศรีสะเกษ Si Sa Ket Law Court
- 4 วิทยาลัยเกษตรกรรมและเทคโนโลยี ศรีสะเกษ Si Sa Ket Agriculture And Technology Collage
- 5 สำนักงานเทศบาลเมืองศรีสะเกษ Si Sa Ket Municipal Office
- 6 วิทยาลัยเทคนิคศรีสะเกษ Si Sa Ket Technical College

แหล่งท่องเที่ยว Tourist Attraction

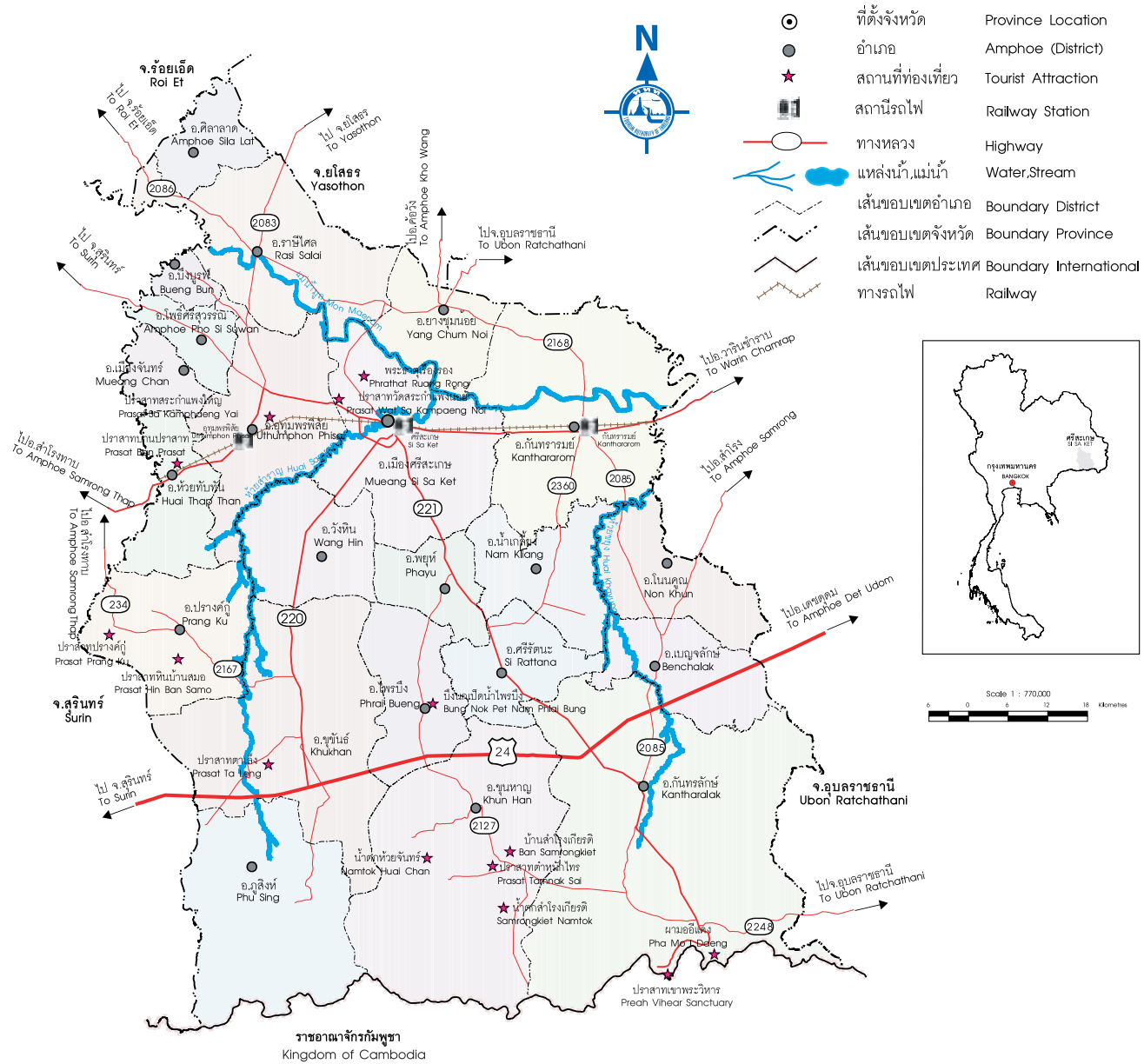
- 1 ศาลเจ้าพ่อหลักเมือง City pillar Shrine
- 2 สวนสมเด็จพระนครินทร์ Somdet Sinhkharin Park

ตลาด Market

- 1 ตลาด Market

แผนที่ท่องเที่ยวจังหวัดศรีสะเกษ

SI SA KET TOURIST MAP



สัญลักษณ์	Legend
	ที่ตั้งจังหวัด Province Location
	อำเภอ Amphoe (District)
	สถานที่ท่องเที่ยว Tourist Attraction
	สถานีรถไฟ Railway Station
	ทางหลวง Highway
	แหล่งน้ำ, แม่น้ำ Water, Stream
	เส้นขอบเขตอำเภอ Boundary District
	เส้นขอบเขตจังหวัด Boundary Province
	เส้นขอบเขตประเทศ Boundary International
	ทางรถไฟ Railway



Scale 1 : 770,000
 0 10 20 Kilometers

ราชอาณาจักรกัมพูชา
 Kingdom of Cambodia